profielschetsen schaal 1/250

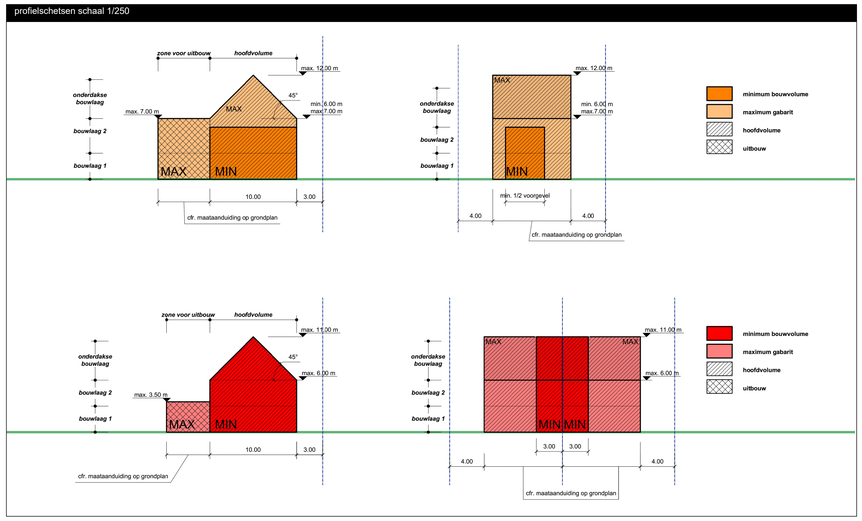

kadastrale gegevens (GRB 07/09/2016, Kad 01/01/2015) schaal 1/2500

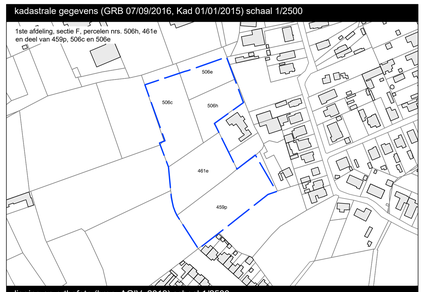

ligging op orthofoto (bron: AGIV, 2013) schaal 1/2500

ligging op topografische kaart (bron: NGI) schaal 1:10.000

datum	aanpassing | fase
	profielen correct
tekenaar	gvg
onderlegger	bron: opmetingsplan Feryn d.d. 23.03.2006 - opmetingsplan Eeckhout Eddy - dd. 13.11.2011
disclaimer	Alle lengten en oppervlakten werden grafisch bepaald. Een juiste opmeting ter plaatse bij uitvoering is derhalve noodzakelijk

05932

LICHTERVELDE
Verkaveling Tweelindenstraat

DECEMBER 2016

ligging: Lichtervelde, Tweelindenstraat
kadstraal : 1ste afdeling, sectie F, percelen nrs. 506h, 461e
en deel van 459p, 506c en 506e

Aanvrager

Geert Sanders	Trui Naeyaert	Lynn Staelens
algemeen directeur	coördinator wonen	projectverantwoordelijke

Ontwerper

Geert Sanders	David Vandecasteele	Lynn Staelens
algemeen directeur	coördinator ruimtelijke planning & mobiliteit	ruimtelijk(e) planner(s)

WVI
www.wvi.be

BARON RUZETTELAAN 35
8310 BRUGGE

T +32 50 36 71
E wvi@wvi.be

legende
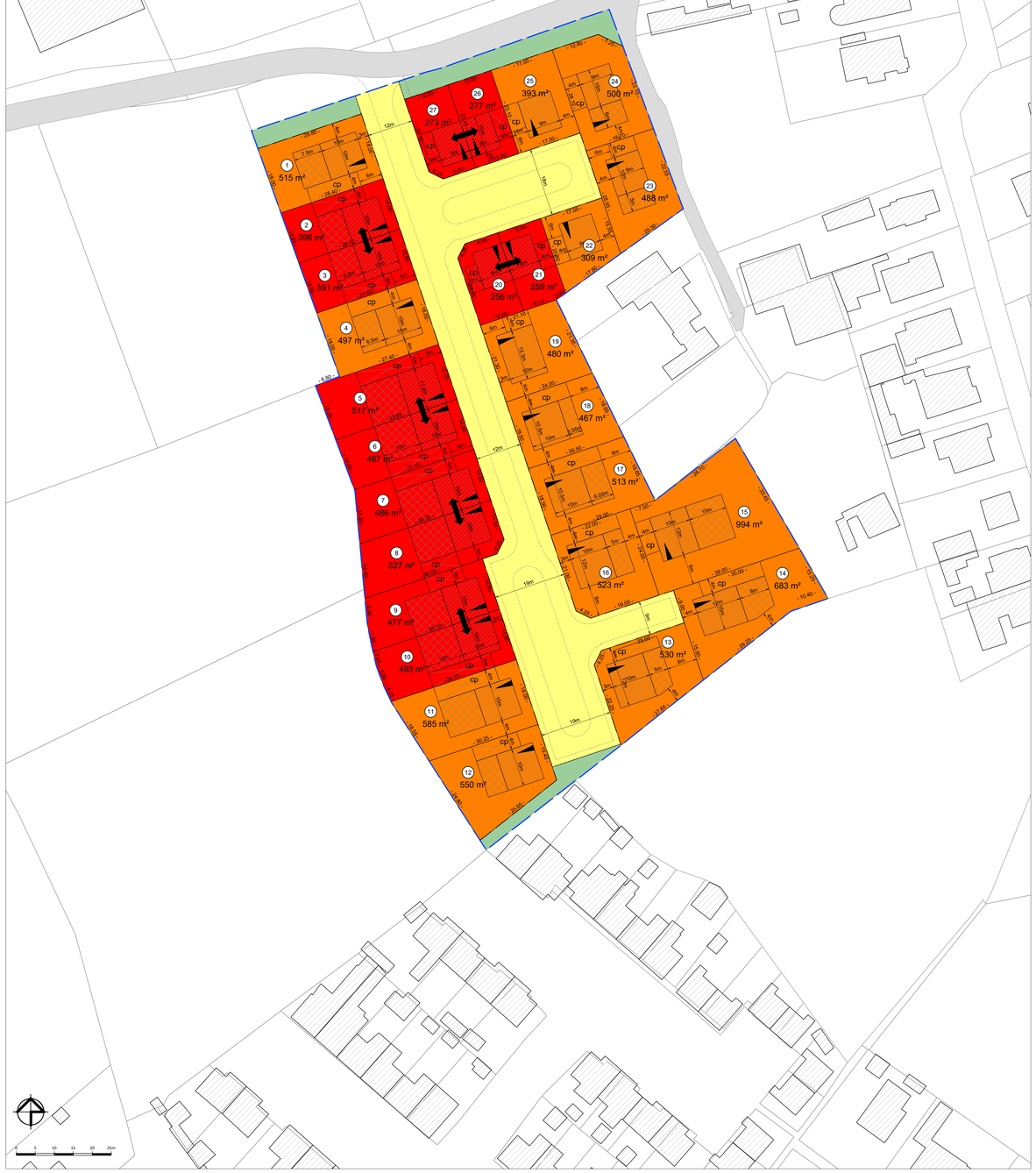
- contour VK
- zone 1 : zone voor open bebouwing
- zone 2 : zone voor gekoppelde woningen
- zone 3 : openbaar groen
- zone 4 : openbare wegenis
- deelzone voor hoofdgebouw
- deelzone voor uitbreiding
- deelzone voor carport
- aanduiding locatie garage
- koppelbouwverplichting