 **GEMEENTE RUISELEDE**  
AMBACHTELIJKE ZONE BUNDINGSTRAAT FASE 1  
GROENONDERHOUD TERREINBEHEER 2023

OKTOBER 2021  
JUNI 2022

**ONTWERP**












ligging : Gemeente Ruisselede  
Bundingstraat

Ontwerper

Griet Sanders | Anne Wijnroel | Isabelle Dieck  
#gemeenteadviseur | coördinator onderdelen | project- en woonwettelijke  
M&A Ontvorder | landschapsgedrukt

B&W | B&W | T | E  
www.wv.be | BUNDELIJKE WEGEN 10 | 6100 RUISSELEDE | 050 35 78 79 | E: wv@wv.be

**Verklaring**

-  grens der werken
-  interne wegnis
-  wandel - fietspad (aangelegd tijdens de infrastructuurwerken)
-  fietspad
-  bestaande hoogstambomen extern terrein
-  hoogstambomen (Eik, Es, Esdoorn) 56st  
begeleidingssnoei niet in 2022  
waterloten, stamscheuten en wortelopslag 1j x 2b/jb x 56st = 112st
-  hoogstammige zuilvormige hoogstambomen intern bedrijventerrein (Haagbeuk) 15st  
waterloten, stamscheuten en wortelopslag 1j x 2b/jb x 15st = 30st
-  lineair aangeplant
-  los aangeplant
-  groenbuffer (Eik, Esdoorn, Haagbeuk, Meidoorn, Sleedoom, Hazelaar) 1113lm  
maaien van de randen op breedte van 1,25m  
1j x 5b/jb x 1113lm x 1,25m = 6956,25m<sup>2</sup>
-  hagen (Haagbeuk) 14,5m<sup>2</sup>  
hakken en wieden 1j x 5b/jb x 14,5m<sup>2</sup> = 72,5m<sup>2</sup>  
scheren 1j x 2b/jb x (14,5m bovenzvlak) + (14,5m x 1 x 2) = 87m<sup>2</sup>
-  gewapend gazon (aangelegd tijdens de infrastructuurwerken)  
te onderhouden in fase 1 1599m<sup>2</sup>  
1j x 17b/jb x 1599m<sup>2</sup> = 27183m<sup>2</sup>
-  gazon 903m<sup>2</sup>  
1j x 17b/jb x 903m<sup>2</sup> = 15351m<sup>2</sup>
-  bijkomend gazon 80m<sup>2</sup>  
1j x 17b/jb x 80m<sup>2</sup> = 1360m<sup>2</sup>
-  vegetatie zijanten gracht-bufferbekkens (aangelegd tijdens de infrastructuurwerken)  
te onderhouden in fase 1 386m<sup>2</sup>  
1j x 2b/jb x 386m<sup>2</sup> = 772m<sup>2</sup>
-  waterbuffering grachten
-  verkoopbare oppervlakte
-  1/5 volgnummer beplanting



**BEPLANTINGSLIJST**

volgnr.	wetenschap. naam	aantal/m2/lm	totaal aantal
<b>A. Hoogstambomen</b>			
1.	Acer pseudoplatanus 10-12 bl.w. (Gewone esdoorn)	sol	11
2.	Carpinus betulus "Frans Fontaine" 10-12 bl.w. (Zuilvormige Haagbeuk)	sol	15
3.	Fraxinus excelsior 10-12 bl.w. (Gewone es)	sol	21
4.	Quercus robur 10-12 bl.w. (Zomereik)	sol	24
<b>B. Streek-eigen heesters - hakhout</b>			
5.	Acer pseudoplatanus 80/100 bl.w. (Gewone esdoorn)	0,5st/m <sup>2</sup>	308
6.	Carpinus betulus 80/100 bl.w. (Haagbeuk)	0,5st/m <sup>2</sup>	308
7.	Crataegus monogyna 80/100 bl.w. (Eenstijlige meidoorn)	0,5st/m <sup>2</sup>	308
8.	Corylus avellana (Hazelaar)	0,5st/m <sup>2</sup>	308
9.	Prunus spinosa 80/100 bl.w. (Sleedoom)	0,5st/m <sup>2</sup>	308
10.	Quercus robur 80/100 bl.w. (Zomereik)	0,5st/m <sup>2</sup>	308
<b>C. Hagen</b>			
11.	Carpinus betulus 80-100 bl.w. (Haagbeuk)	5st/lm	145
<b>D. Gazon</b>			
12.	Speelgazon met weinig onderhoud bestaande uit : - 30% Koeleria macrantha Barkoel (omhuld) - 10% Festuca rubra rubra Salsa - 30% Festuca rubra trichophylla Barcrowm - 10% Festuca rubra commutata Bargreen - 20% Poa pratensis Bariris a rato van 3kg/are		903m <sup>2</sup>
<b>E. gazon grasdallen</b>			
13.	idem mengsel hierboven enkel af te rijden		1599m <sup>2</sup>
<b>F. maai-beheer zijanten gracht</b>			
14.	enkel onderhoud reeds ingezaaid infrastructuurwerken		386m <sup>2</sup>