











ONTWERP

ligging : Gemeente Zonnebeke  
Kasteelstraat

Ontwerper

Client Services	Jeroen Wijnveld	Dirk Wijnveld
algemeen directeur	coördinator ordenen	projectcoördinator/bijz. best. en teken.
www.wvsa.be	BARON RIJZTELAREN 10 8200 BRUGGE	T +32 (0)31 71 2111000

Verklaring

-  grens der werken
-  interne wegnis
-  wandel- fietspad
-  verkoopbare oppervlakte
-  bufferbekken
-  ontwateringsgracht
-  sol. bomen (Haagbeuk) 5st  
begeleidingsnoei om de drie jaar (niet in 2023-2024-2025)  
waterloten en wortelopslag 1j x 2b/jb x 5st = 10st
-  sol. bomen (Zwarte els) 23st  
begeleidingsnoei om de drie jaar (niet in 2023-2024-2025)  
waterloten en wortelopslag 1j x 2b/jb x 23st = 46st
-  hoogstamboom lineair aangeplant (Beuk, Es, Haagbeuk, Zomereik) 107st  
begeleidingsnoei om de drie jaar (niet in 2023-2024-2025)  
waterloten en wortelopslag 1j x 2b/jb x 107st = 214st
-  hoogstambomen in groep aangeplant (Schiefwilg) 5st  
knotten bomen 1j x 1b/jb x 5st = 5st  
waterloten en wortelopslag 1j x 2b/jb x 5st = 10st
-  heesters bestaande uit Meidoorn, Haagbeuk, Sleedoorn, Vlier, Zwarte els, Hazelaar 3872m<sup>2</sup>  
maaien tussen heggen, bosgoed en heesters  
1j x 5b/jb x 3872m<sup>2</sup> = 19360m<sup>2</sup>
-  gazon 2444m<sup>2</sup>  
1j x 17b/jb x 2444m<sup>2</sup> = 41548m<sup>2</sup>
-  maai-beheer op datum van 15 juni en 15 september incl afvoer 2989m<sup>2</sup>  
1j x 2b/jb x 2989m<sup>2</sup> = 5978m<sup>2</sup>
-  maai-beheer zijkanten gracht op datum van 15 juni en 15 september incl afvoer 2808m<sup>2</sup>  
1j x 2b/jb x 2808m<sup>2</sup> = 5616m<sup>2</sup>
-  overstromingszone met maai-beheer op datum van 15 juni en 15 september incl afvoer 1812m<sup>2</sup>  
1j x 2b/jb x 1812m<sup>2</sup> = 3624m<sup>2</sup>
-  extensief gazon inclusief gracht 235m<sup>2</sup>  
1j x 4b/jb x 235m<sup>2</sup> = 940m<sup>2</sup>

