

STAD ROESELARE
TERREINBEHEERSPLAN 2024
BEDRIJVENTERREIN OVENHOEK ZONE D

MAART 2023
 MAART 2024



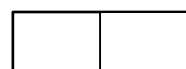


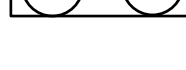







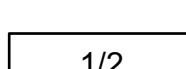
ONTWERP

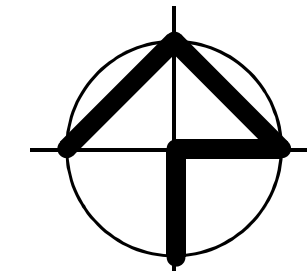
ligging : Stad Roeselare
 Oostnieuwkerksesteenweg

Ontwerper

Geert Sanders algemeen directeur	Jinny wijnschel coördinator ondernemen	Annalies Derynckere projectaanvoerder bij Markt De Volder landschapsarchitect
WV www.wv.be	BARON RUGZETELAAN 35 8700 BRUGGE	T +32 90 36 71 E wv@wv.be

Verklaring

-  wegenis
-  wandelpad - fietspad
-  verkoopbare oppervlakte
-  grachten- waterbuffering 6803m²
2b/jb maaien op datum van 15 juni en 15 september met afvoer
-  hoogstambomen 141st
2b/jb waterloten en wortelopslag
1b/3jaar begeleidingsnoei
-  heesteraanplanting (Haagbeuk, Hazelaar, Meidoorn, Esn Sleedoorn) 1070m²
5b/jb bosmaaien van de buitenste rand op breedte van 2m.
-  heesteraanplanting (Haagbeuk, Hazelaar, Meidoorn, Esn Sleedoorn) 4876m²
5b/jb bosmaaien van de heesters op het bedrijventerrein
-  maai-beheer (spontane vegetatieontwikkeling) 5626m²
2b/jb maaien op datum van 15 juni en 15 september met afvoer
-  gazon 3885m²
17b/jb gazon
-  hagen 22m² - 261m
2b/jb scheren
5b/jb hakken en wieden
-  1/2 volgnummer beplanting
-  verharding
-  elektriciteitscabine
-  bestaande bomen



1/1000

