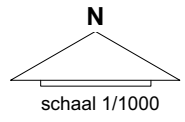


ONTWERP














ligging : Gemeente Moorslede  
Tuijnlaanstraat

Ontwerper

Geert Sanders algemeen directeur	Jana Wijnhof coördinator ondernemen	Jana Wijnhof algemeen directeur Mark De Volder werkvoorbereider
WV www.wv.nl	BARONRUZZITELAAN 35 6101 BRUGGE	T +32 30 30 11 E wv@wv.nl



Verklaring

-  grens der werken
-  rooilijn
-  interne wegenis - externe wegenis
-  bestaende en te integreren vijver
-  ontwateringsgracht
-  gracht voor waterbuffering
-  hoogstambomen Zwarte els 116st  
hoogstambomen Haagbeuk "FF" 63st  
begeleidingsnoel niet in 2023-2024-2025  
waterloten en stamscheuten 2b/jb x 179st = 358st
-  knotboom Zwarte els 33st  
knotboom Gewone wilg 10st  
43st knotten om de drie jaar uit te voeren in 2023  
waterloten en stamscheuten 1j x 2b/jb x 43st = 86st
-  gesloten groenscherm bestaande uit Zomereik (Quercus robur), Liguster (Igustrum vulgare), Haagbeuk (Carpinus betulus), Sleedoorn (Prunus spinosa), Hazelaar (Corylus avellana)  
maaien 1j x 5929m<sup>2</sup> x 4b/jb = 23716m<sup>2</sup>
-  gazon (17 beurten op jaarbasis)  
maaien openbaar 1j x 1716m<sup>2</sup> x 17b/jb = 29172m<sup>2</sup>  
maaien openbaar voor bedrijven 1j x 2155m<sup>2</sup> x 17b/jb = 36635m<sup>2</sup>
-  grasland met maai-beheer  
1j x 1366m<sup>2</sup> x 2b/jb = 2732m<sup>2</sup> op datum van 15juni en 15september met afvoer
-  maai-beheer zijkanten grachten en bufferbekken  
1j x 1709m<sup>2</sup> x 2b/jb = 3418m<sup>2</sup> op datum van 15juni en 15september met afvoer
-  haag  
schieren 1j x 2b/jb x (198,5m<sup>2</sup>) = 397m<sup>2</sup>  
maaien 1j x 4b/jb x 40m<sup>2</sup> = 160m<sup>2</sup>